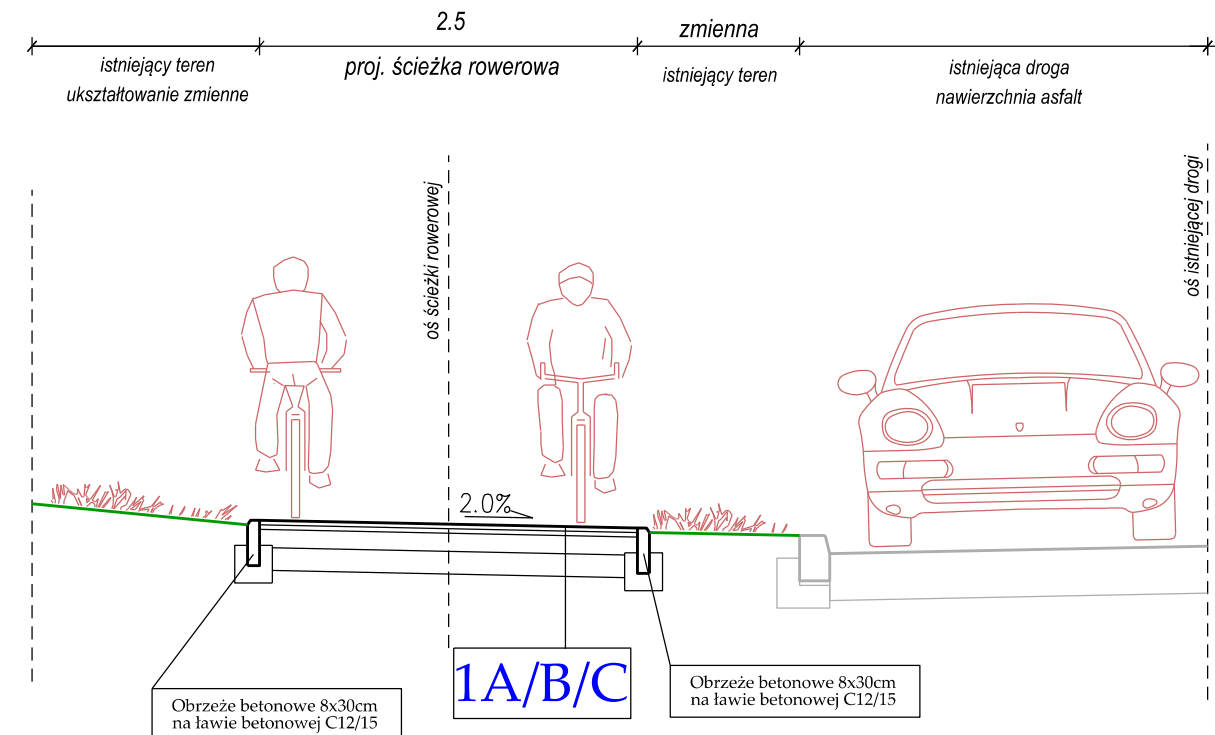


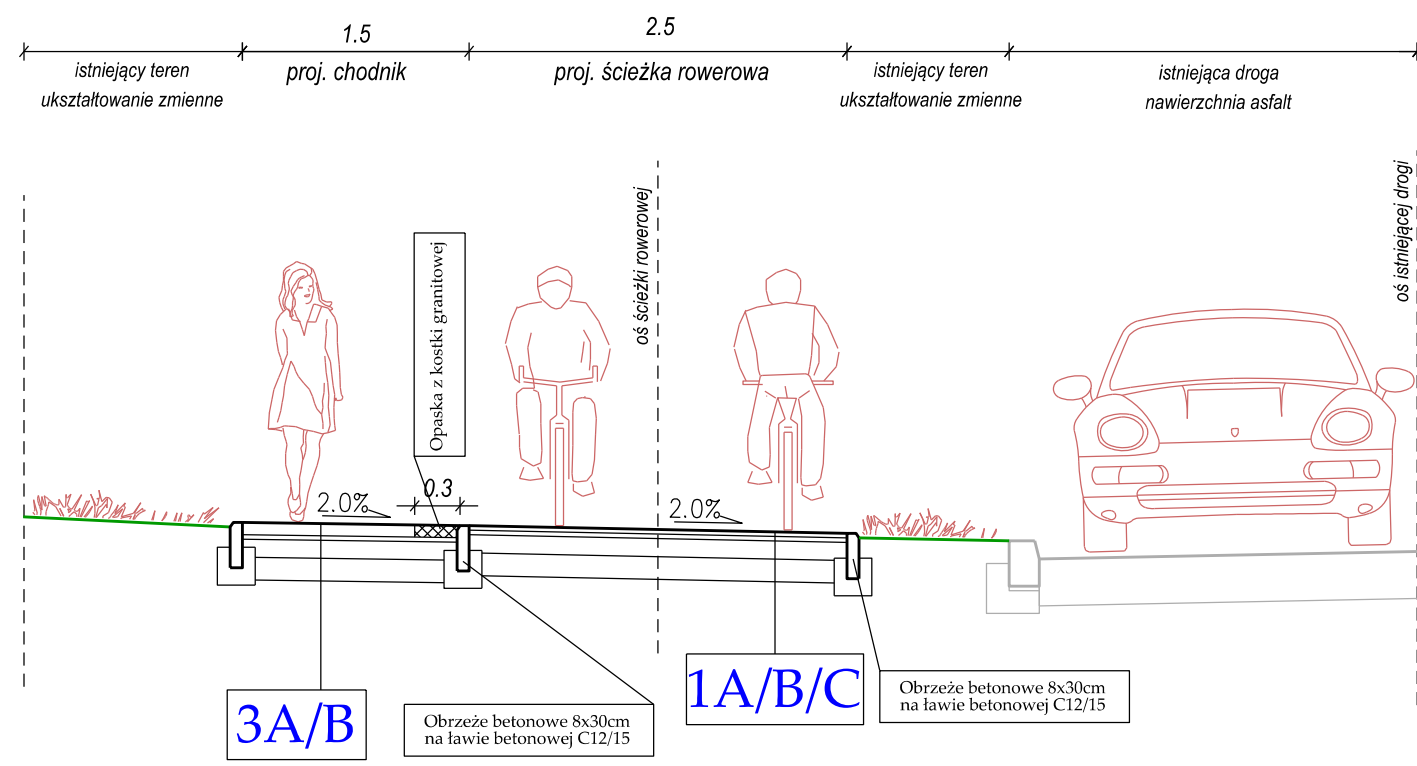
Przekrój normalny, skala 1:50

od km 82+333 do km 82+390 - DP 4438N



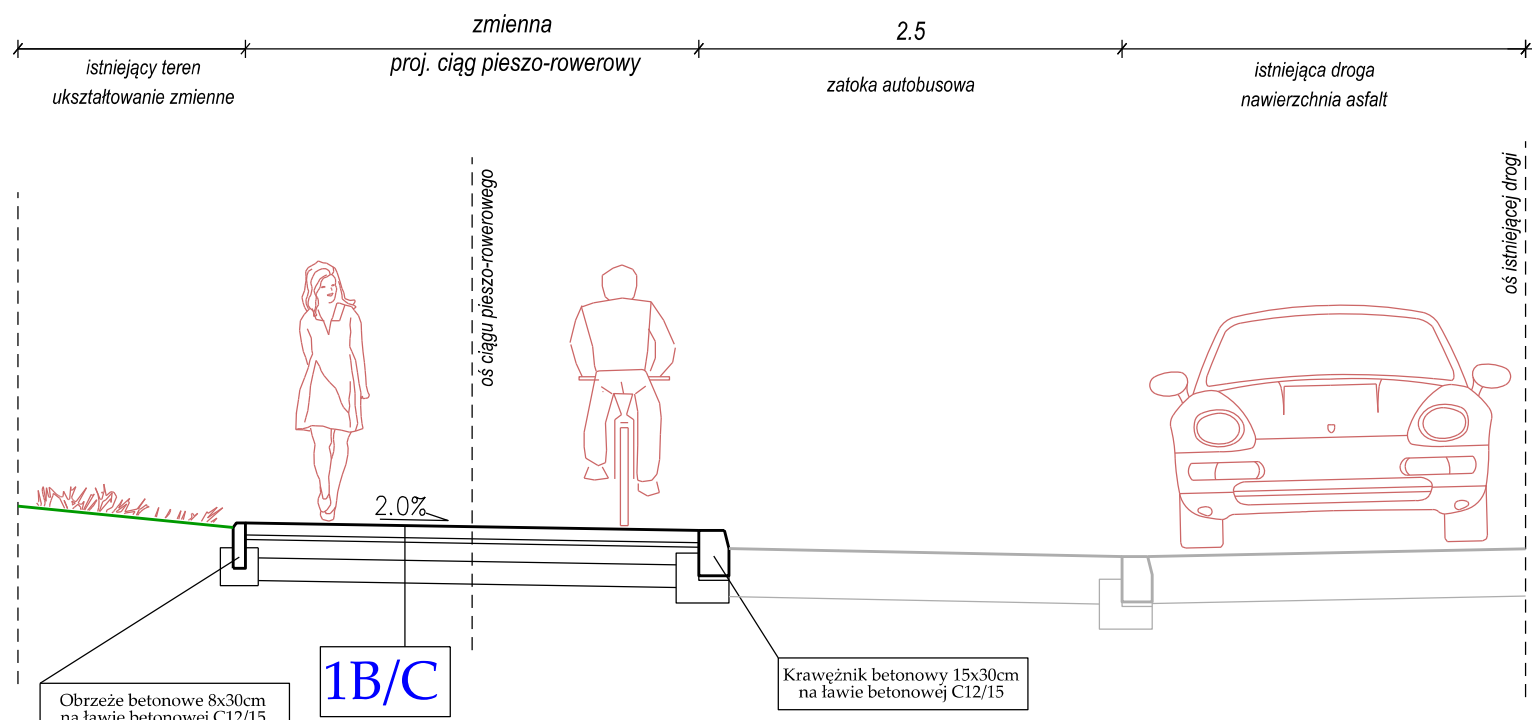
Przekrój normalny, skala 1:50

od km 82+390 do km 82+460 - DP 4438N
od km 82+492 do km 82+699 - DP 4438N



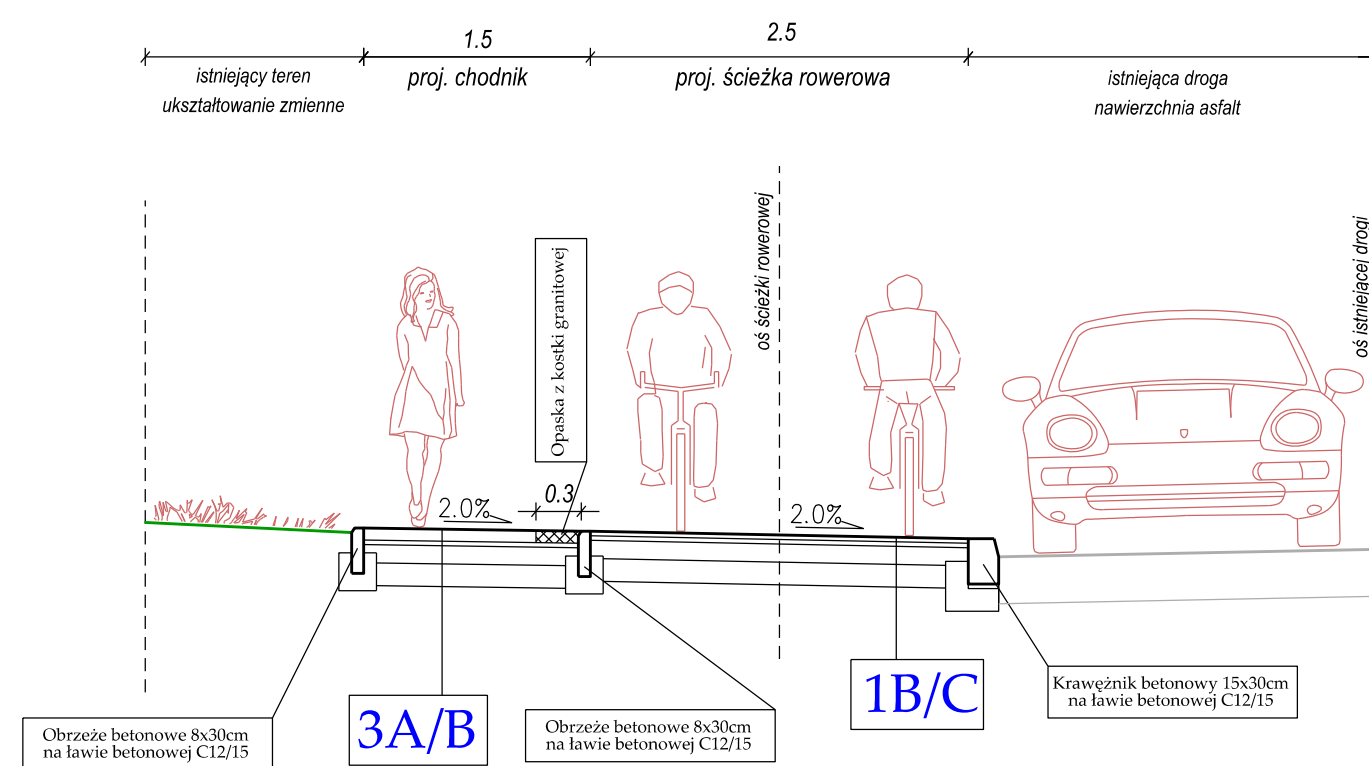
Przekrój normalny, skala 1:50

od km 82+460 do km 82+492 - DP 4438N
od km 82+907 do km 82+978 - DP 4438N



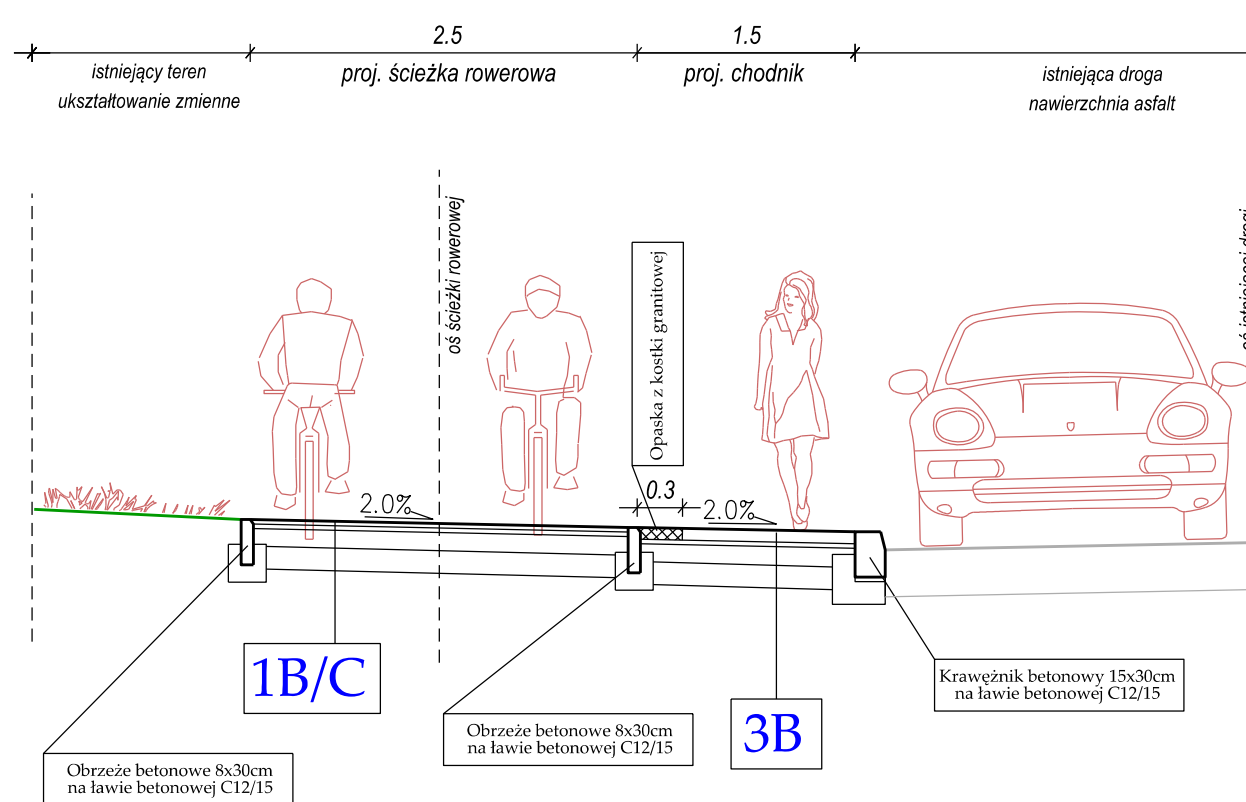
Przekrój normalny, skala 1:50

od km 82+812 do km 82+833 - DP 4438N
od km 82+856 do km 82+907 - DP 4438N



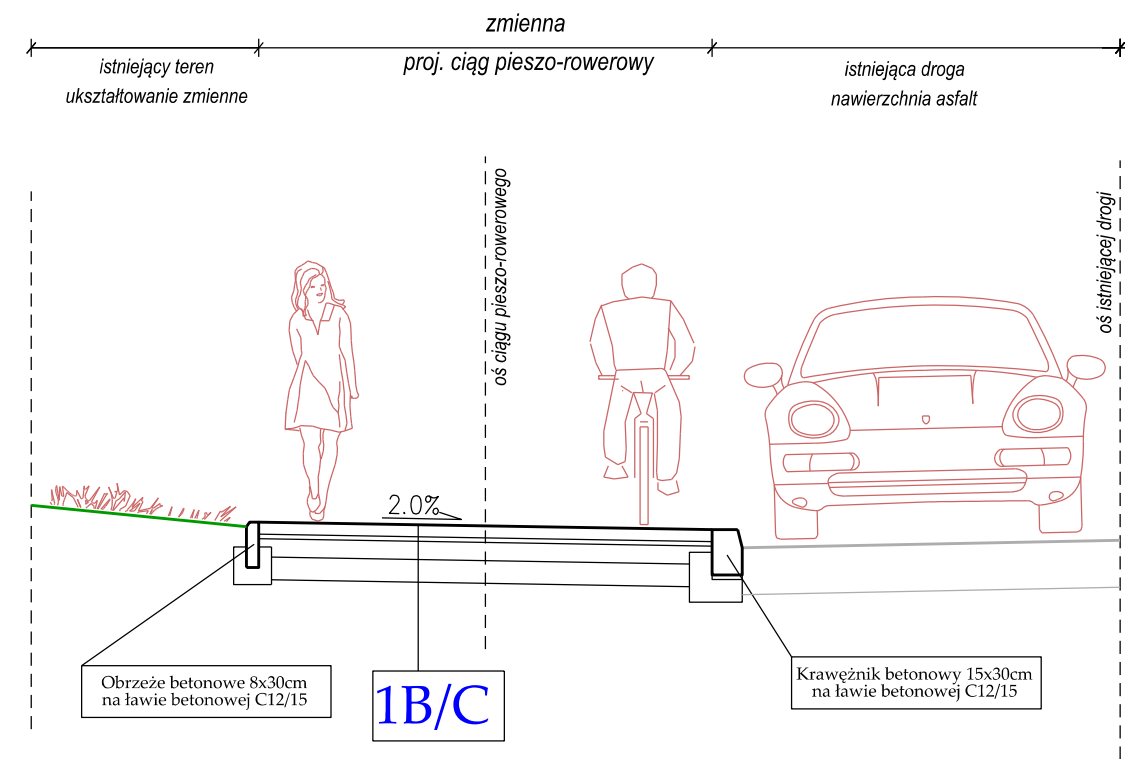
Przekrój normalny, skala 1:50

od km 82+833 do km 82+856 - DP 4438N



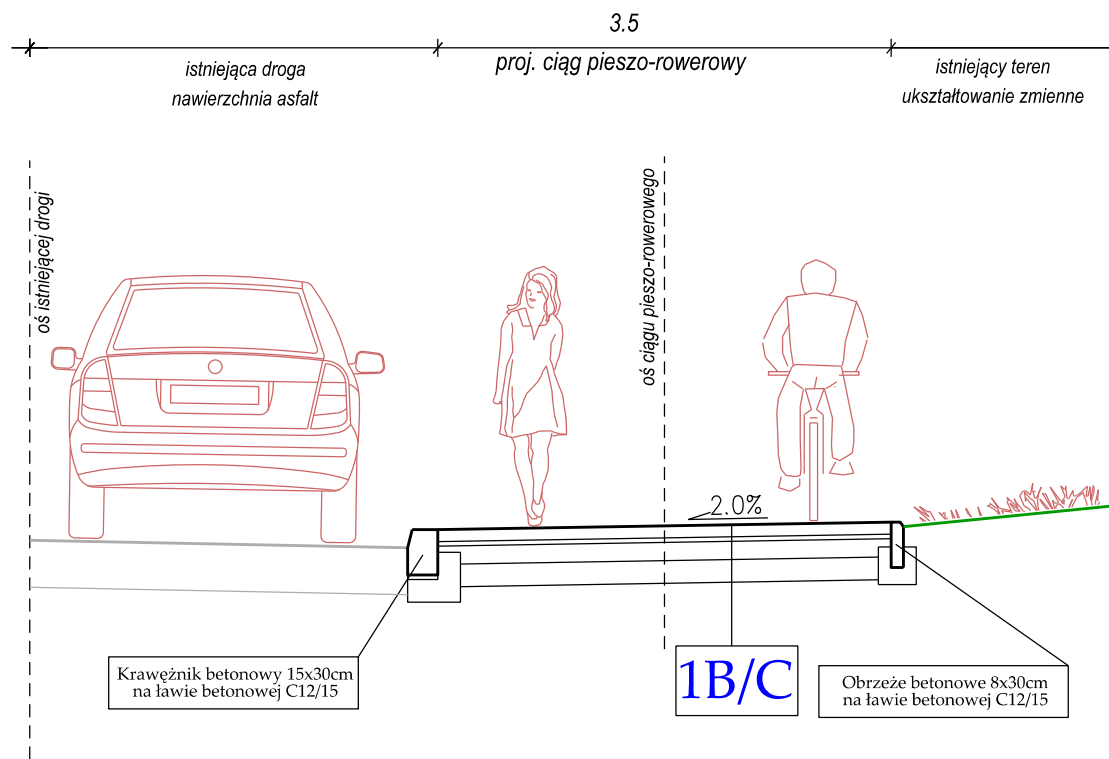
Przekrój normalny, skala 1:50

od km 82+978 do km 83+033 - DP 4438N



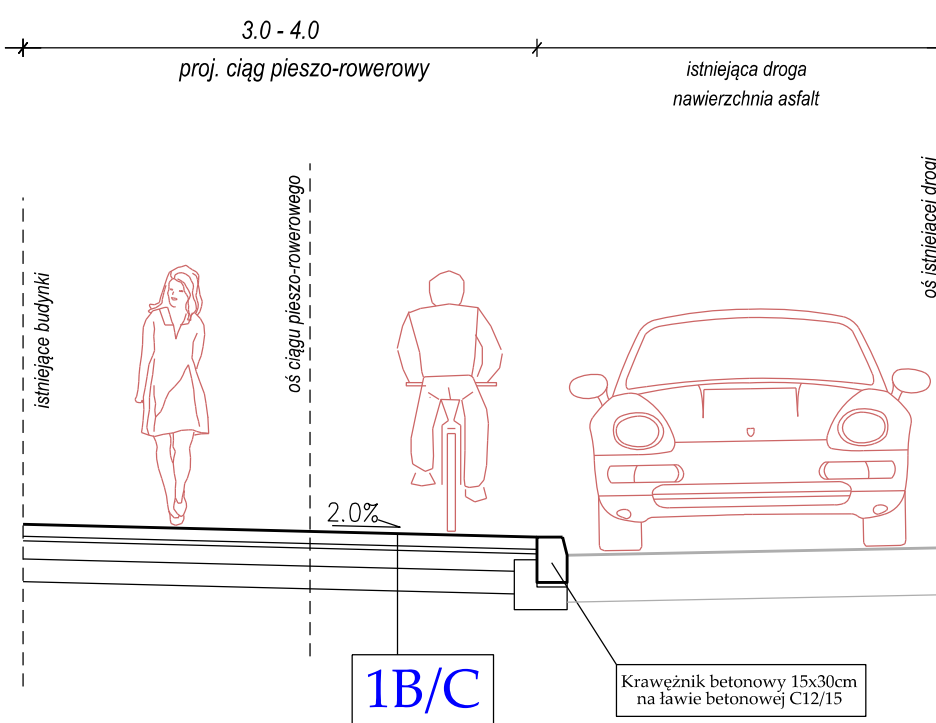
Przekrój normalny, skala 1:50

od km 83+033 do km 83+231 - DG



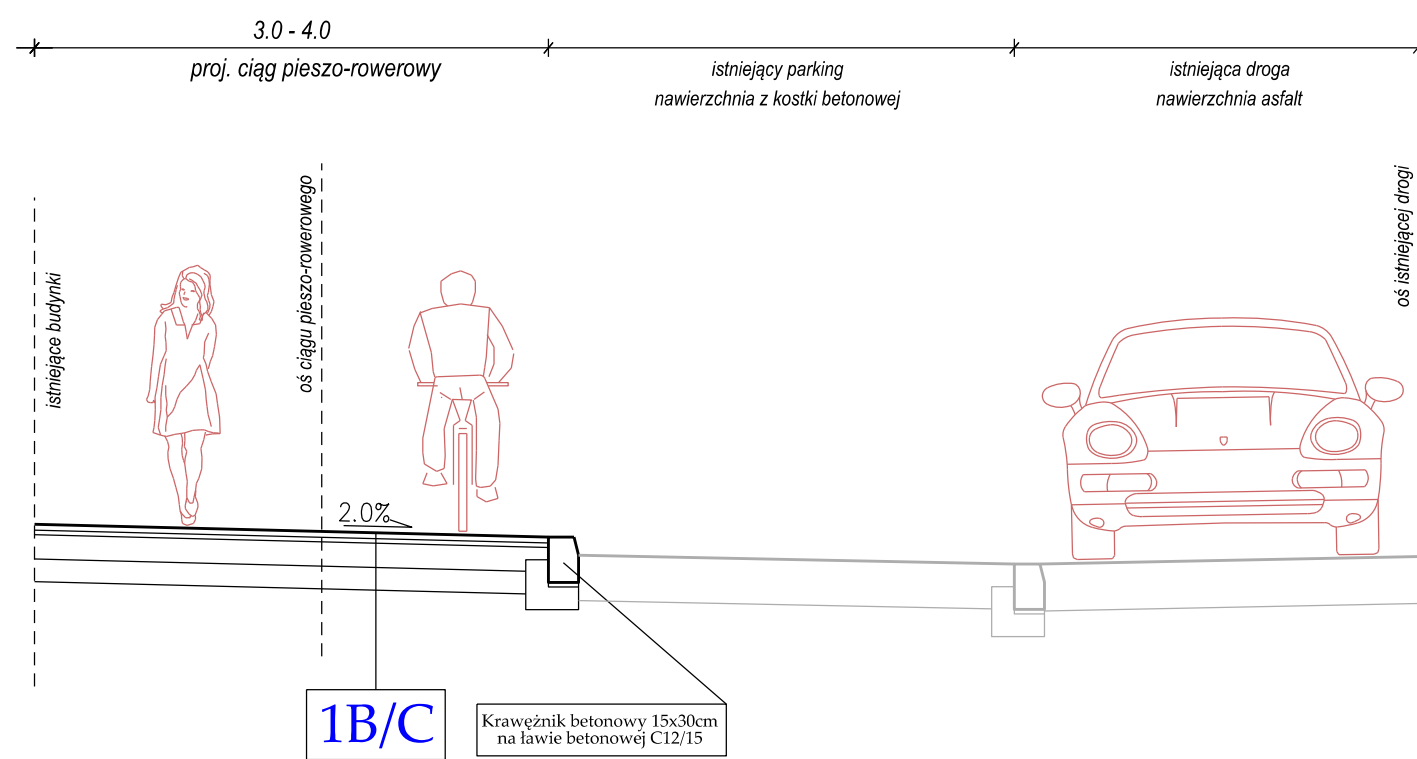
Przekrój normalny, skala 1:50

od km 84+160 do km 84+287 - DP 4441N
od km 84+314 do km 84+374 - DP 4441N



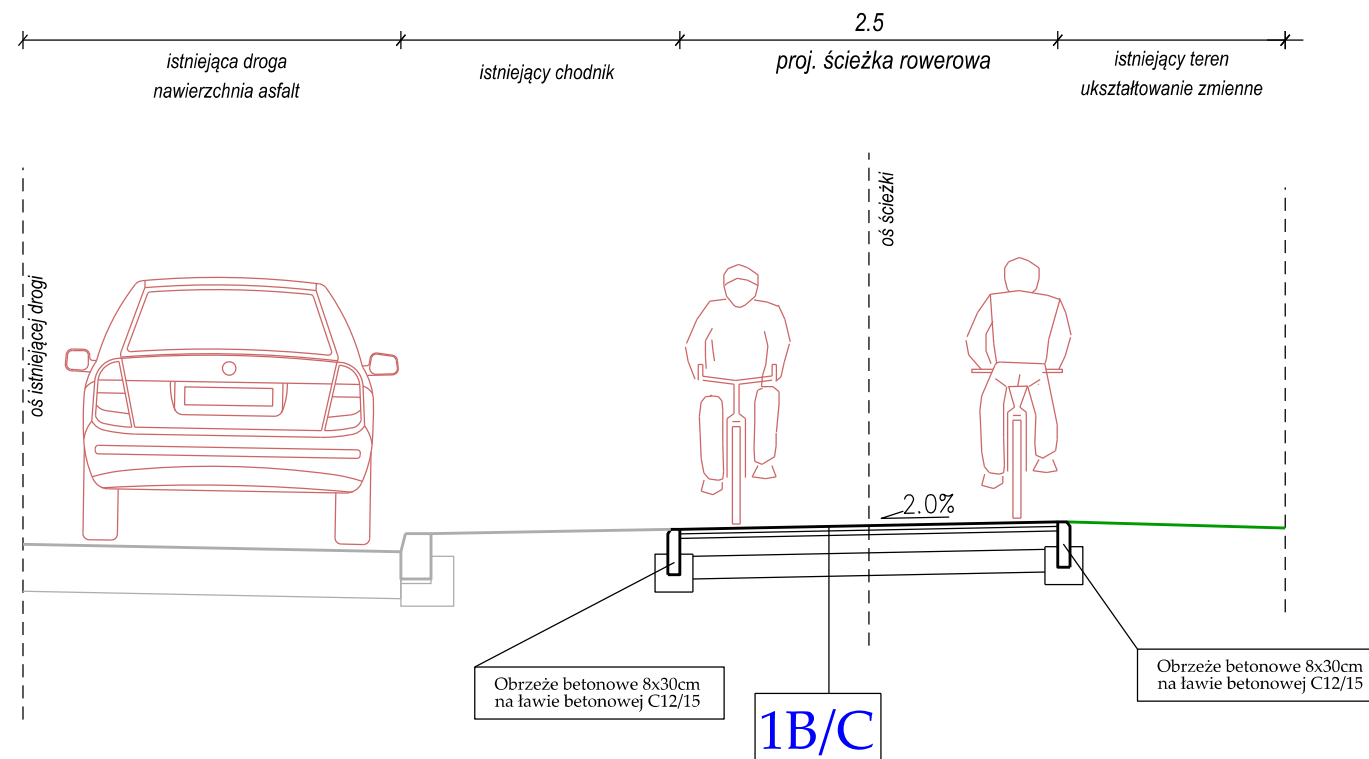
Przekrój normalny, skala 1:50

od km 84+287 do km 84+314 - DP 4441N



Przekrój normalny, skala 1:50

od km 84+374 do km 84+395 - DP 4441N



Oznaczenia stosowane przy opisach przekrojów normalnych

DG - droga gminna
DP - droga powiatowa

Autor: <div></div> al. Niepodległości 13 m 73 02-653 Warszawa		Inwestor: STOWARZYSZENIE WIELKIE JEZIORA MAZURSKIE 2020 ul. Kolejowa 6; 11-730 Mikołajki		
Tytuł projektu: MAZURSKA PĘTLA ROWEROWA <i>Etap I - tzw. Północno-wschodni Trakt Rowerowy Krainy Wielkich Jezior Mazurskich</i>		Obszar opracowania: MIASTO GIŻYCKO		
Faza opracowania: PROJEKT BUDOWLANY		Branża: DROGOWA		
Nazwa rysunku: PRZEKROJE NORMALNE		Data: 11.2017 r.	Nr rysunku: 4-1	
		Skala: 1:50		
Zespół projektowy:				
Branża	Stanowisko	Imię i nazwisko	Uprawnienia	Podpis
Drogowa	Projektant:	mgr inż. Marcin ŁUKASIEWICZ	Nr ewid. LOD/1092/POOD/09 w specjalności drogowej	
	Sprawdzający:	mgr inż. Rafał URBAN	Nr ewid. LUB/0184/PWOD/06 w specjalności drogowej	
Str.				